



DIRECTION RÉGIONALE  
DE L'ENVIRONNEMENT,  
DE L'AMÉNAGEMENT  
ET DU LOGEMENT












AUVERGNE-RHÔNE-ALPES  
**BASSIN RHÔNE-  
MÉDITERRANÉE**

# Bassin Rhône Méditerranée

## Réseau ONDE

### Suivi usuel de JUIN 2017 - Campagne 2

#### Indice d'écoulement

-  Indice fort (10) : bon écoulement
-  9
-  8
-  7
-  6
-  5
-  4
-  3
-  Indice faible (1) : mauvais écoulement
-  Absence de données
-  Bassin Rhône-Méditerranée

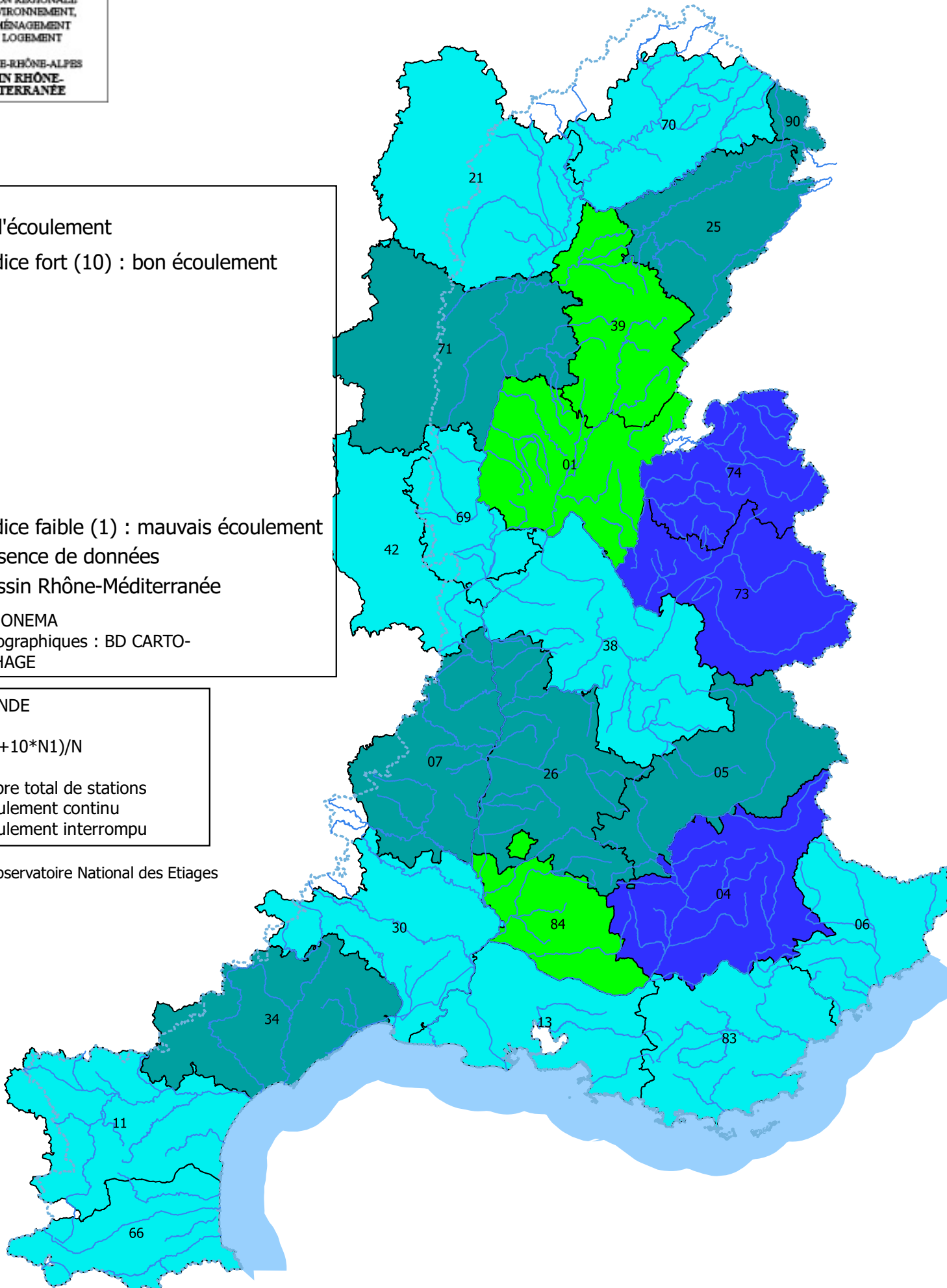
Sources : ONEMA  
Fond cartographiques : BD CARTO-  
BD CARTHAGE

#### Indice ONDE

$$I = (5 \cdot N2 + 10 \cdot N1) / N$$


N : nombre total de stations  
N1 : écoulement continu  
N2 : écoulement interrompu

ONDE : Observatoire National des Etiages



**BASSIN RHONE-MEDITERRANEE - INDICE ONDE - Suivi départemental – campagnes 2017**

N° Département	Département	Type de campagne usuelle/crise	Campagne mai 2017	Campagne juin 2017
01	01 - Ain	usuelle	10	7,03
04	04 - Alpes Haute Provence	usuelle	NA	10,00
05	05 - Hautes Alpes	usuelle	10	9,83
06	06 - Alpes maritime	usuelle	9,75	8,13
07	07 - Ardèche	usuelle	10	9,50
11	11 - Aude	usuelle	NA	8,33
13	13 - Bouches du Rhône	usuelle	9,67	8,83
21	21 - Côte d'Or	usuelle	10	8,33
25	25 - Doubs	usuelle	10	9,00
26	26 - Drôme	usuelle	10	9,35
30	30 - Gard	usuelle	10	8,10
34	34 - Hérault	usuelle	10	9,67
38	38 - Isère	usuelle	9,53	8,13
39	39 - Jura	usuelle	9,88	7,86
42	42 - Loire	usuelle	10	8,67
66	66 - PO	usuelle	9,7	8,79
69	69 - Rhône	usuelle	9,84	8,59
70	70 - Haute-Saône	usuelle	10	8,83
71	71 - Saône et Loire	usuelle	10	9,86
73	73 - Savoie	usuelle	10	10,00
74	74 - Haute Savoie	usuelle	10	10,00
83	83 - Var	usuelle	10	8,17
84	84 - Vaucluse	usuelle	10	7,83
90	90 - T.Belfort	usuelle	10	9,56



**Etiage 2017 - Bassin Rhône-Méditerranée - Observatoire National des Etiages ONDE (Producteur de données : AFB)**

Secteurs	Département	N°	Date campagne	Nb de stations observées	Type de campagne usuelle/crise	Indice ONDE	Noms des cours d'eau en "écoulement non visible"	Noms des cours d'eau "en assec"
<b>Bassins Saône-Doubs</b>	<b>21 - Côte d'Or</b>	1	Mai 2017	17	usuelle	10		
		2	Juin 2017	17	usuelle	8,33		Suzon, Meuzin, ruisseau de la deuxième raie, ruisseau de l'étang
		3	Juillet 2017		usuelle			
		4	Août 2017		usuelle			
		5	Sept 2017		usuelle			
	<b>25 - Doubs</b>	1	Mai 2017	30	usuelle	10		
		2	Juin 2017	30	usuelle	9	Drugeon, Cébrion	Barbèche, Doubs à Villers le lac
		3	Juillet 2017		usuelle			
		4	Août 2017		usuelle			
		5	Sept 2017		usuelle			
	<b>39 - Jura</b>	1	Mai 2017	42	usuelle	9,88	Ruisseau de la réverotte	
		2	Juin 2017	42	usuelle	7,86	Le Ponson, la Larine	L'Ain, la Rondaine, La Veuge, l'Echeneau, Le Sedan, Ruisseau de la Vèze, Ruisseau de Borne, la Verine
		3	Juillet 2017		usuelle			
		4	Août 2017		usuelle			
		5	Sept 2017		usuelle			
	<b>70 - Haute-Saône</b>	1	Mai 2017	30	usuelle	10		
		2	Juin 2017	30	usuelle	8,83	Ognon à froideterre, Rahin, la Bonde,	Le Cabri, ruisseau du grand bois
		3	Juillet 2017		usuelle			
		4	Août 2017		usuelle			
		5	Sept 2017		usuelle			
<b>71 - Saône et Loire</b>	1	Mai 2017	19	usuelle	10			
	2	Juin 2017	19	usuelle	9,86			
	3	Juillet 2017		usuelle				
	4	Août 2017		usuelle				
	5	Sept 2017		usuelle				
<b>90 - T.Belfort</b>	1	Mai 2017	11	usuelle	10			
	2	Juin 2017	11	usuelle	9,56	Le Margrabant		
	3	Juillet 2017		usuelle				
	4	Août 2017		usuelle				
	5	Sept 2017		usuelle				

<b>Bassin Rhône amont</b>	<b>01 - Ain</b>	1	23/05/2017	32	usuelle	10		
		2	26/06/2017	32	usuelle	7,03	Relevant	Agnin, Durlande, Albarine (Champdor), Bief d'Alex, Bief de la Fontaine de Fer, Glenne, Cotey, bief de la scierie, Salençon
		3	Juillet 2017					
		4	Août 2017					
		5	Sept 2017					
	<b>07 - Ardèche</b>	1	23/05/2017	30	usuelle	10		
		2	23/06/2017	30	usuelle	9,5	Daronne	Mialan
		3	Juillet 2017					
		4	Août 2017					
		5	Sept 2017					
	<b>26 - Drôme</b>	1	25/04/2017	31	complémentaire	10		
		2	23/05/2017	31	usuelle	10		
		3	19/05/2017	31	complémentaire	9,84	Barberolle	

Secteurs	Département	N°	Date campagne	Nb de stations observées	Type de campagne usuelle/crise	Indice ONDE	Noms des cours d'eau en "écoulement non visible"	Noms des cours d'eau "en assec"	
		4	26/06/2017	31	usuelle	9,35		Galaure, Chalon, Gumiane, Loye	
		3	Juillet 2017						
		4	Août 2017						
		5	Sept 2017						
	38 - Isère	1	12/05/2017	32	complémentaire	10,00			
		2	24/05/2017	32	usuelle	9,53	Lanfray	Morge	
		3	16/06/2017	32	complémentaire	8,75	Galaveyson, Dolon,	Morge, Vareze, Oron	
		4	30/06/2017	32	usuelle	8,13	Galaveyson, Dolon,	Morge, Vesonne, Vareze, Cumane, Oron	
		3	Juillet 2017						
		4	Août 2017						
		5	Sept 2017						
	42 - Loire	1	24/05/2017	30	usuelle	10			
		2	23/06/2017	30	usuelle	8,67		Drugent, Dureze, Argent, Tranlong	
		3	Juillet 2017						
		4	Août 2017						
		5	Sept 2017						
	69 - Rhône	1	23/05/2017	32	usuelle	9,84	galoche		
		2	27/06/2017	32	usuelle	8,59	Douby	Torranchin, Garon, Rebaisselet, Galoche	
		3	Juillet 2017						
		4	Août 2017						
		5	Sept 2017						
	73 - Savoie	1	20/01/2017	30	complémentaire	10			
		2	21/04/2017	21	complémentaire	incomplète			
		3	09/05/2017	30	complémentaire	10			
		4	23/05/2017	30	usuelle	10			
		5	23/06/2017	30	usuelle	10			
		3	Juillet 2017						
		4	Août 2017						
		5	Sept 2017						
	74 - Haute Savoie	1	24/05/2017	28	usuelle	10			
		2	27/06/2017	28	usuelle	10			
3		Juillet 2017		usuelle					
4		Août 2017		usuelle					
5		Sept 2017		usuelle					

Bassin Rhône aval	04 - Alpes Haute Provence	1	Mai 2017	24	usuelle	NA		
		2	Juin 2017	32	usuelle	10		
		3	Juillet 2017		usuelle			
		4	Août 2017		usuelle			
		5	Sept 2017		usuelle			
	05 - Hautes Alpes	1	Mai 2017	30	usuelle	10		
		2	Juin 2017	30	usuelle	9,83	La Blème au pont de l'Ubac	
		3	Juillet 2017		usuelle			
		4	Août 2017		usuelle			
		5	Sept 2017		usuelle			
	13 - Bouches du Rhône	1	Mai 2017	30	usuelle	9,67		Le Gaudre de Malaga à Mouriès
		2	Juin 2017	30	usuelle	8,83	Le Ruisseau de Concernade avant sa confluence avec la Toulo	Le Gaudre de Malaga à Mouriès Le Ruisseau de Concernade en aval de Lambesc Le Gaudre d'Auge à Fontvieille
		3	Juillet 2017		usuelle			
		4	Août 2017		usuelle			
		5	Sept 2017		usuelle			

Secteurs	Département	N°	Date campagne	Nb de stations observées	Type de campagne usuelle/crise	Indice ONDE	Noms des cours d'eau en "écoulement non visible"	Noms des cours d'eau "en assec"
	30 - Gard	1	Mai 2017	77	usuelle	10		
		2	Juin 2017	77	usuelle	8,1	Gagnière à BESSEGES Le ruisseau de Rodières à Cornillon Le ruisseau de Valbonne à Saint-Paulet-de-Caisson Le Bourdic à Baron Le Bourdic à Sainte-Anastasie Le Lauriol à Boucoiran-et-Nozières Le ruisseau des Côtes à Saint-Jean-du-Gard Le valat de Russiel à Saint-André-de-Valborgne Le Valat de Fontlongue à Corbes L'Argentesse à La Cadière-et-Cambo Le Brestalou à Brouzet-les-Quissac Le valat d'Aiguèze à Saint-Julien-de-Peyrolas	Le Merlançon à Saint-Hippolyte-de-Montaigu Les Seynes à Serviers-et-Labaume L'Esquielle à Saint-Genies-de-Malgoires Le Ruisseau des Lumières à Sainte-Cécile-d'Andorge Le ruisseau de Roquefeuil à Mialet Le Courme à Moulezan Le Criulon à Saint-Jean-de-Criulon Le valat des Boutines à la confluence avec valat des Romanes à Salinelles Le ruisseau d'Aigalade à Salinelles
		3	Juillet 2017		usuelle			
		4	Août 2017		usuelle			
		5	Sept 2017		usuelle			
	84 - Vaucluse	1	Mai 2017	30	usuelle	10		
		2	Juin 2017	30	usuelle	7,83	L'Aigue Brun à BUOUX	La Nesque à l'aval de Sault L'Eze à la Tour d'Aigues Le Lez à Grillon Le Maderic à l'aval d'Ansouis Le Rieu Foyro à Uchaux La Talobre à Richerenches
		3	Juillet 2017		usuelle			
		4	Août 2017		usuelle			
		5	Sept 2017		usuelle			

Côtiers méditerranéens est	06 - Alpes maritime	1	Mai 2017	40	usuelle	9,75		L'embut de Caussols au pont de la RD12
		2	Juin 2017	40	usuelle	8,13	Le vallon de Maupas à l'ancienne carrière	La Brague à Biot Le vallon de Saint-Blaise au pont de la RD202 Le Paillon à Nice Le Paillon de Contes à Contes Le vallon de Cayros à Cayrosina Le Rieu au pont de la RD509 L'embut de Caussols au pont de la RD12
		3	Juillet 2017		usuelle			
		4	Août 2017		usuelle			
		5	Sept 2017		usuelle			
	13 - Bouches du Rhône	1	Mai 2017	30	usuelle	9,67		Le Gaudre de Malaga à Mouriers
		2	Juin 2017	30	usuelle	8,83	Le Ruisseau de Concernade avant sa confluence avec la Toulou	Le Gaudre de Malaga à Mouriers Le Ruisseau de Concernade en aval de Lambesc Le Gaudre d'Auge à Fontvieille
		3	Juillet 2017		usuelle			
		4	Août 2017		usuelle			
		5	Sept 2017		usuelle			
	83 - Var	1	Mai 2017	30	usuelle	10		
		2	Juin 2017	30	usuelle	8,17	L'Endre à St Paul en forêt Le Rieu tort à La Bastide Vallon de Rimauresq à Pignans	l'Artuby à Comps L'Issole à Besse Vallon des neuf riaux La Gisclé à Grimaud
		3	Juillet 2017		usuelle			
		4	Août 2017		usuelle			
		5	Sept 2017		usuelle			

Côtiers méditerranéens ouest	11 - Aude	1	Mai 2017	13	usuelle	NA	La Nielle à Fabrezan	
------------------------------	-----------	---	----------	----	---------	----	----------------------	--

Secteurs	Département	N°	Date campagne	Nb de stations observées	Type de campagne usuelle/crise	Indice ONDE	Noms des cours d'eau en "écoulement non visible"	Noms des cours d'eau "en assec"	
		2	Jun 2017	25	usuelle	8,33	Le Tenten à Verdun-en-Lauragais Le Tarassac à Tuchan La Berre à Villeneuve-les-Corbières	Le Cougaing à la Digne-d'Amont La Nielle à Fabrezan Le Sou à Lagrasse	
		3	Juillet 2017		usuelle				
		4	Août 2017		usuelle				
		5	Sept 2017		usuelle				
	30 - Gard		1	Mai 2017	77	usuelle	10		
			2	Jun 2017	77	usuelle	8,1	Gagnière à BESSEGES Le ruisseau de Rodières à Cornillon Le ruisseau de Valbonne à Saint-Paulet-de-Caisson Le Bourdic à Baron Le Bourdic à Sainte-Anastasie Le Lauriol à Boucoiran-et-Nozières Le ruisseau des Côtes à Saint-Jean-du-Gard Le valat de Russiel à Saint-André-de-Valborgne Le Valat de Fontlongue à Corbes L'Argentasse à La Cadière-et-Cambo Le Brestalou à Brouzet-les-Quissac Le valat d'Aiguèze à Saint-Julien-de-Peyrolas	Le Merlançon à Saint-Hippolyte-de-Montaigu Les Seynes à Serviers-et-Labaume L'Esquille à Saint-Genies-de-Malgoires Le Ruisseau des Lumières à Sainte-Cécile-d'Andorge Le ruisseau de Roquefeuil à Mialet Le Courme à Moulezan Le Criulon à Saint-Jean-de-Criulon Le valat des Boutines à la confluence avec valat des Romanes à Salinelles Le ruisseau d'Aigalade à Salinelles
			3	Juillet 2017		usuelle			
			4	Août 2017		usuelle			
			5	Sept 2017		usuelle			
	34 - Hérault		1	Mai 2017	29	usuelle	10		
			2	Jun 2017	29	usuelle	9,67	La Boyne à Cabrières Le Libron à Vias	
			3	Juillet 2017		usuelle			
			4	Août 2017		usuelle			
5			Sept 2017		usuelle				
66 - PO		1	Mai 2017	33	usuelle	9,7		Le St Julia à Corbere las Cabanes	
		2	Jun 2017	33	usuelle	8,79		La Rome à La Cluse Basse L'Ample à Reynes Le St Julia à Corbere las Cabanes la Riburette à Montalba	
		3	Juillet 2017		usuelle				
		4	Août 2017		usuelle				
		5	Sept 2017		usuelle				